

Tagung „Die Situation des Grünen Bandes in Deutschland“
17.-18.10.2013, Lützensömmern



Aktuelle Projekte des BUND am Grünen Band

Dr. Liana Geidezis

BUND-Projektbüro Grünes Band

Regionalkoordinator Grünes Band Zentraleuropa



Bund für
Umwelt und
Naturschutz
Deutschland



Der **BUND** für das Band

Politisches Lobbying
Presse-/Öffentlichkeitsarbeit

Arten- und Biotop-
schutz/Monitoring

Flächenkauf
Renaturierung
Biotoppflege

Projekte und Aktivitäten
lokal/regional/national/
international



Wichtige politische Weichenstellungen

- **Koalitionsvertrag November 2005:**
Grünes Band wird als „Nationales Naturerbe“ anerkannt
- **November 2007, Nationale Strategie zum Erhalt der biologischen Vielfalt:**
Grünes Band ist „Leuchtturmprojekt“
- **Bundesnaturschutzgesetz 2009, § 21 Biotopverbund, Biotopvernetzung:**
Grünes Band ist „Bestandteil des länderübergreifenden Biotopverbundes“
- **Koalitionsvertrag Oktober 2009:**
„Wir sichern das **Grüne Band Deutschland** entlang der ehemaligen innerdeutschen Grenze als Naturmonument und wollen die Entwicklung eines **Grünen Bandes Europa** anstoßen.“
- ▶ **Flächenübertragung:**
Übertragung der bundeseigenen Grüne-Band-Flächen an die Länder mit der **Zweckbestimmung „Naturschutz“** ist erfolgt.



Das Grüne Band – Modellprojekt für „Grüne Infrastruktur“ in Europa

Brüssel, 6.5.2013

MITTEILUNG DER KOMMISSION AN DAS EUROPÄISCHE PARLAMENT, DEN RAT, DEN EUROPÄISCHEN WIRTSCHAFTS- UND SOZIALAUSSCHUSS UND DEN AUSSCHUSS DER REGIONEN

Grüne Infrastruktur (GI) — Aufwertung des europäischen Naturkapitals

Textbox 7: GI-Projekte auf EU-Ebene.

Die Initiative zum europäischen Grünen Band (Green Belt Initiative) [...] verbindet Nationalparks, Naturparks, Biosphärenreservate, grenzüberschreitende Schutzgebiete und nicht geschützte Gebiete entlang den oder diesseits und jenseits der Grenzen. [...] Die Initiative will einen der unüberwindbarsten Grenzstreifen in der Geschichte der Menschheit (den Eisernen Vorhang) zu einem „grünen Band“ und somit zu einem Symbol für Eintracht machen und durch Erhaltung und Schutz einiger der eindrucksvollsten und empfindlichsten Landschaften Europas grenzüberschreitende Zusammenarbeit gewährleisten.



Janez Potočnik

(European Commissioner for the Environment)



Presse- und Öffentlichkeitsarbeit

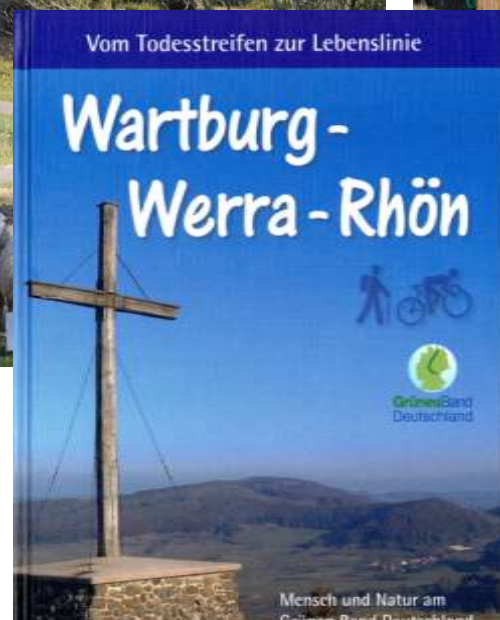



Presse- und Öffentlichkeitsarbeit

Die Grüne-Band-Buchreihe



Grünes Band
Deutschland





Presse- und Öffentlichkeitsarbeit

Achtklässler entdecken die Natur der Brietzer Teiche

Erlebnistag von BUND und Salzwedeler Jeetzeschule



Radeln am Grünen Band

23 Teilnehmer fuhren 60-Kilomet

Bus wirbt im Altmarkkreis für das Grüne Band

Green Belt corridor serves as a memorial to once-divided Europe

Platz für Neuntöter und Ziegenmelker

Im Grünen Band sollen wieder Heide- sowie Trockenrasenstandorte entstehen / Lebensraum für seltene Tierarten



WIR RITTEN NICHT UM ANZUKOMMEN, SONDERN UM ZU REITEN

Urlaub in die Entschleunigung

Schutz für „Grenzheide“ und Kreuz

Bundesumweltministerium fördert Lückenschlussprojekt mit 1,6 Millionen Euro

Lückenlos grün

Das Bundesamt für Naturschutz wollen Zwischenräume im Grünen Band schließen

Denkmal von Natur und Geschichte

Auf den Spuren der ehemaligen innerdeutschen Grenze wanderten Heimat- und Naturfreunde bei Unterweid und erlebten die Wäldchen das eintr.



gen „Eisernen Vorhangs“ sahen die Wanderfreunde an diesem Tag gleich mehrfach. So wurde der noch erhaltene Postenturm auf dem Weinberg in Augenschein genommen, ebenso einige Beobachtungstürme der DDR-Grenztruppen. Am Beispiel der Esparsette, einer

Wir uns und traten wieder einen den einzigartigen Bereich des Vierländerecks

Welt und Naturschland (BUND) h symbolisch Lücken Band, Deutsch-



Ein Zufluchtsort für bedrohte Arten

Erlebnisreiche Wanderung am Grünen Band für Naturfreunde / Neuer Flyer mit 2



Der **BUND** für das Band

Politisches Lobbying
Presse-/Öffentlichkeitsarbeit

Arten- und Biotop-
schutz/Monitoring

Flächenkauf
Renaturierung
Biotoppflege

Projekte und Aktivitäten
lokal/regional/national/
international



BUND Flächenankauf in 7 Pilotregionen





Grünes-Band-Anteilschein & Grünes-Band-Patenschaft





Angebote für Unterstützer

Regelmäßig informieren wir über die Entwicklungen am Grünen Band



Foto: Dieter Leupold



Spenderexkursionen an das Grüne Band: Zweimal im Jahr laden wir unsere treuesten Spender ans Grüne Band ein. Hier können sie sehen, wie ihre Spende im wahrsten Sinne „wächst und gedeiht“.



BUND-Paten-/Spendertreffen am Grünen Band

Grünes Band
Deutschland





BUND Thüringen Flächenerwerb und Landschaftspflege

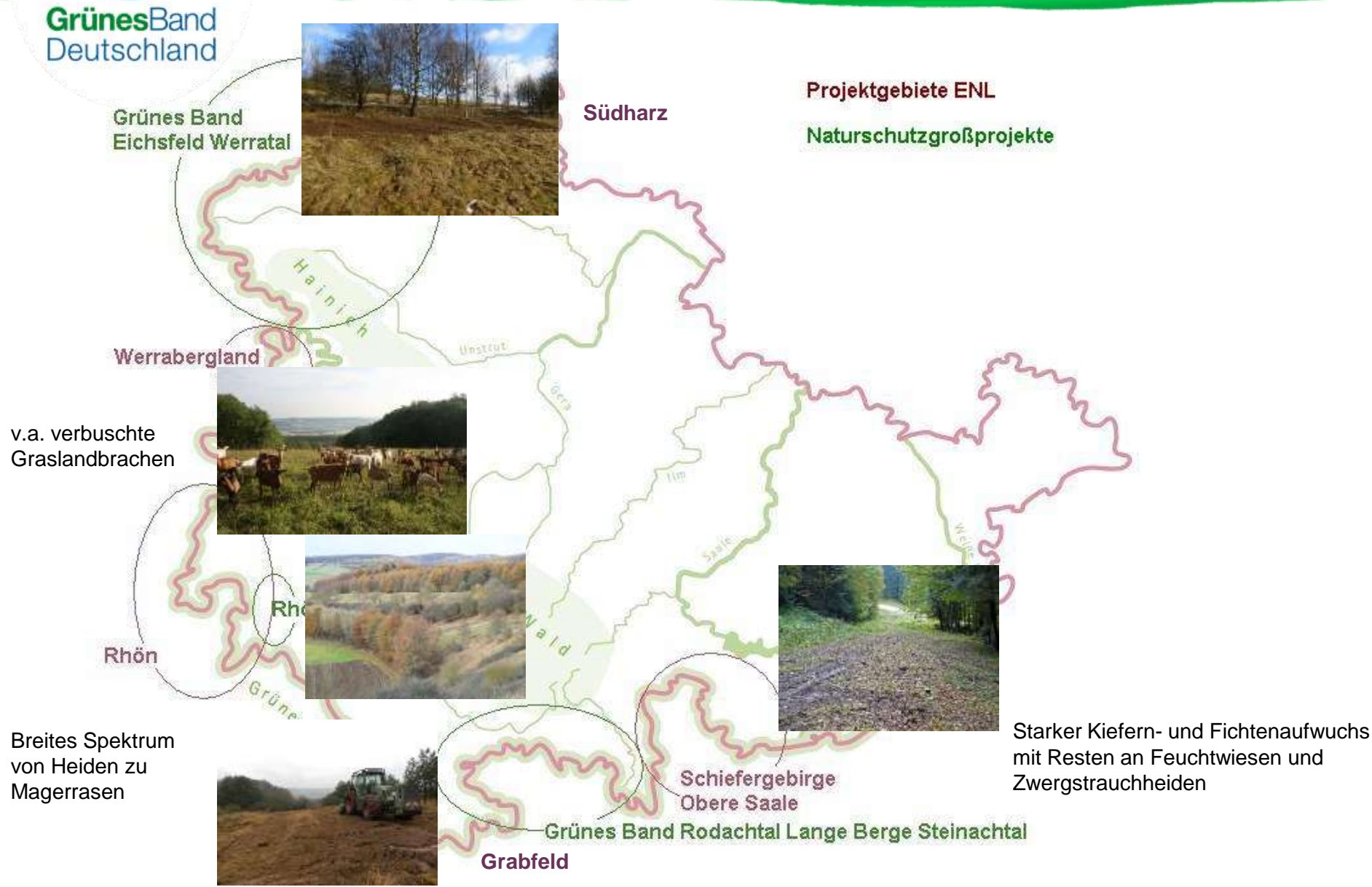
Erwerb von 141 ha:

Eichsfeld	22
Hildburghausen	15
Wartburgkreis	5
Sonneberg	97
Saalfeld-Rud.	2





Verbesserung des Offenlandbiotopverbunds am Grünen Band Thüringen (ELER) abgeschlossen





Quervernetzung Tettau und Nebentäler

- Tettau und Klettnitz formen eines der bedeutendsten Fließgewässersysteme Südthüringens mit Vorkommen hochgradig gefährdeter Arten und Resten mageren Gebirgsgrünlandes.
- Große Bedeutung für den Biotopverbund im Thüringer Schiefergebirge und kohärentes Schutzgebietssystem.
- Der BUND Thüringen hat im Tettautal sowie mehreren Nebentälern Flächen erworben, freigestellt und in Nutzung überführt. Weiterer Erwerb und Pflege folgen.
- Projekte: ENL, Stiftungsanträge, Lückenschluss.





GreenNet-Projekt (Interreg) am Grünen Band Zentraleuropa

► Ziel: Entwickeln und Erproben von grenzüberschreitenden
Strategien für das Management nicht geschützter Bereiche im Grünen Band
(in 6 Pilotregionen)

- Aktivitäten in **2 Pilotregionen**: Grabfeld & Oberpfälzer Wald/Český Les
- Öffentlichkeitsarbeit auf lokaler bis internationaler Ebene (**EU-Lobbyarbeit**, z.B. Förderung der Landschaftspflege im Grünen Band, Subventionspolitik);
► Leitung des WP5 „Lobbying“
- Internationaler **wissenschaftlicher Austausch** (Konferenzen, Netzwerke etc.)





GreenNet-Projekt (Interreg) Pilotregion Grabfeld

Thüringer Partner: THLG, BUND Thüringen, FH Erfurt

- Sammlung und Auswertung naturschutzfachlich relevanter Daten
- Öffentlichkeitsarbeit (Info-Veranstaltungen, Workshops etc.)
- **Erfassung von Landnutzungs-Konflikten und Ausarbeitung von Lösungsansätzen** als Vorbereitung von Folgeprojekten in **Zusammenarbeit mit Akteuren und Landnutzern**





Öffentlichkeitsarbeit: Wanderungen, Schülerprojekttag, Kindergartenprojekte, FöJ-Aktionstag



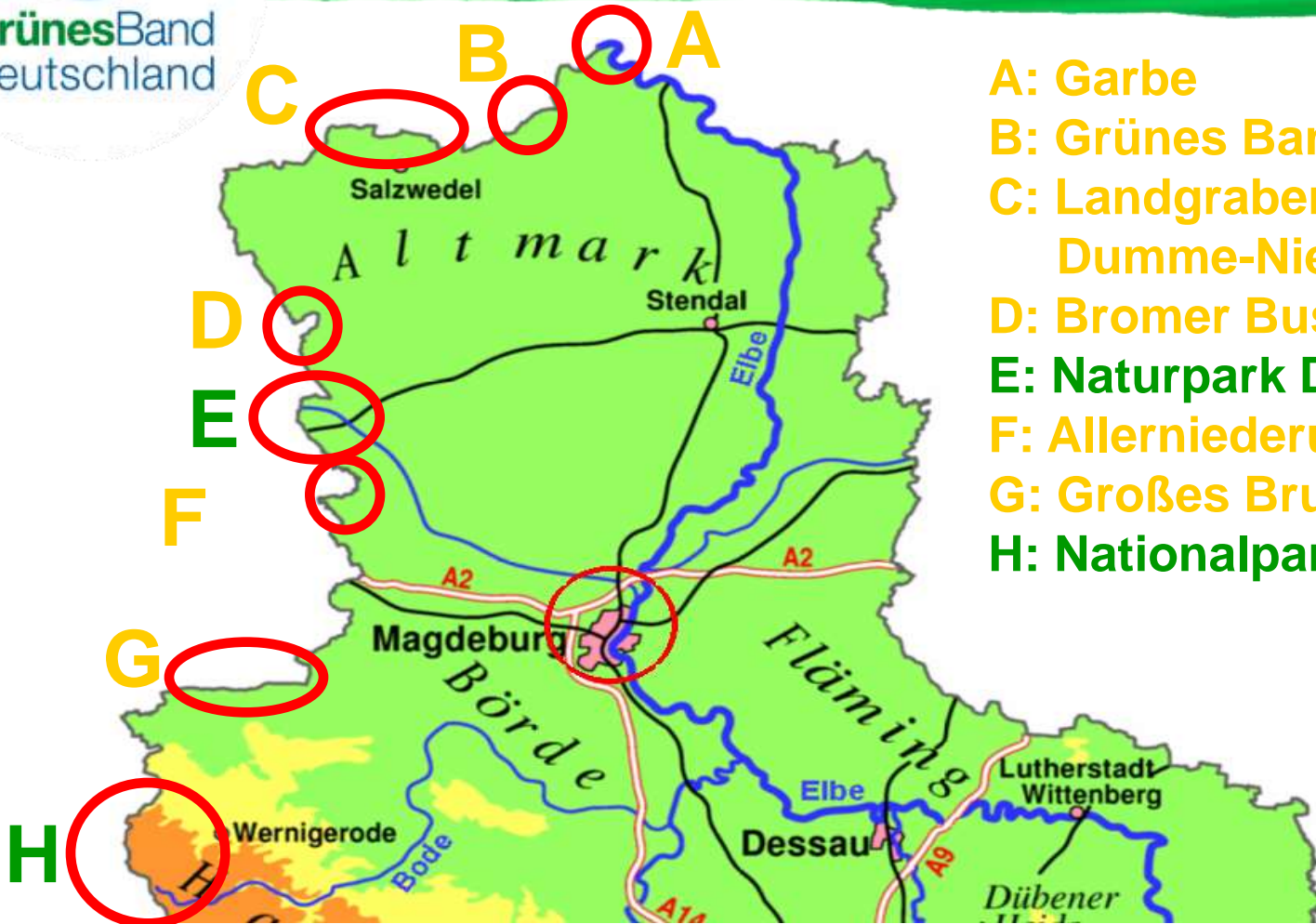
Aktiv gegen die Zerstörung des Grünen Bandes



Geplanter Bau der B87n durch das BR Rhön



BUND Sachsen-Anhalt Naturschutzprojekte am Grünen Band Sachsen-Anhalt



- A: Garbe
- B: Grünes Band Arendsee
- C: Landgraben-Dumme-Niederung
- D: Bromer Busch/Ohreaue
- E: Naturpark Drömling
- F: Allerniederung
- G: Großes Bruch
- H: Nationalpark Harz

Gelb dargestellt sind die Projektgebiete des BUND Sachsen-Anhalt

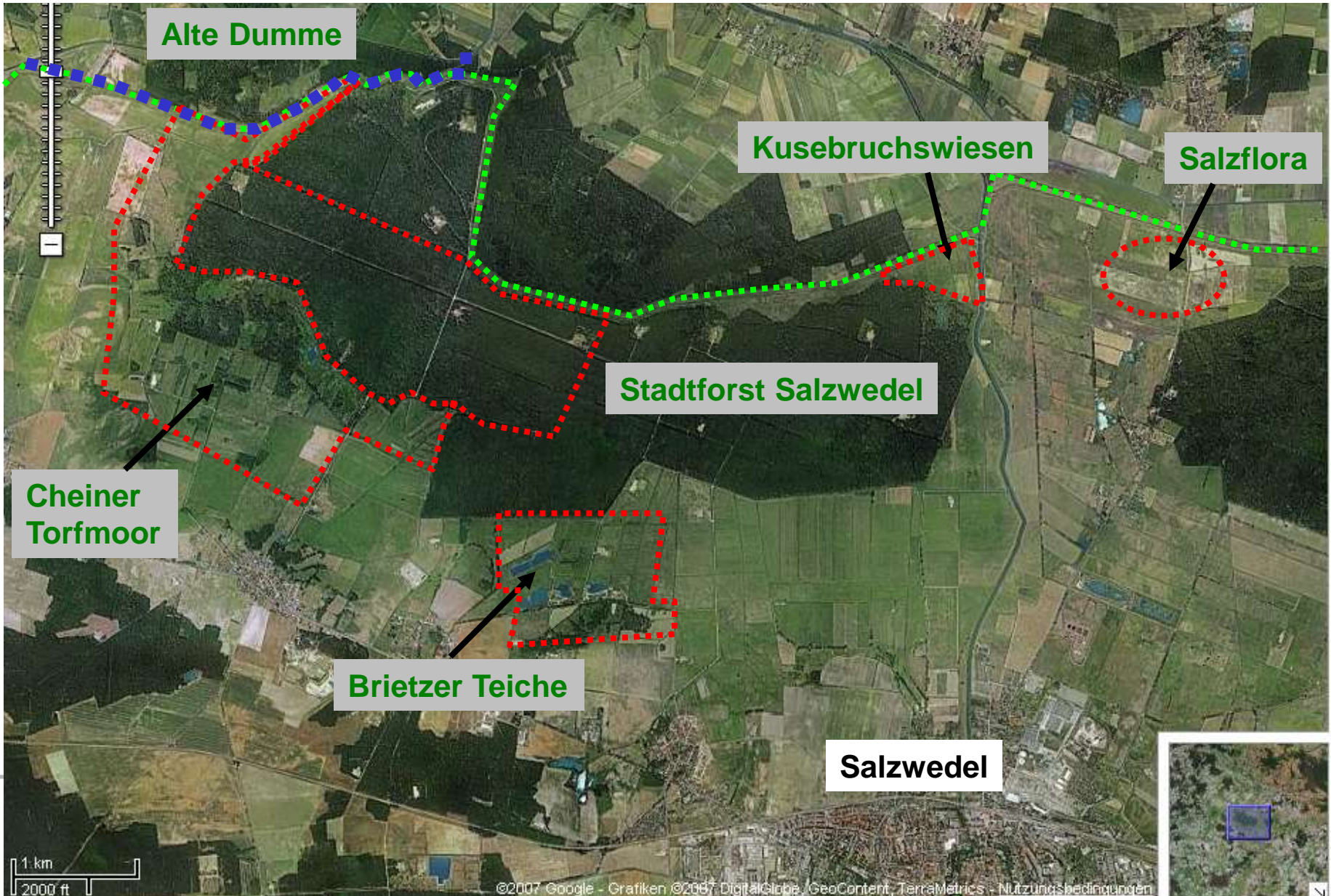


Alter Auwald in der Garbe



**Kiefern erobern das Grüne Band
Arendsee**

Renaturierungskonzept des BUND für die Landgraben-Dumme-Niederung:



A photograph of a forest floor. The ground is covered with a dense carpet of small white flowers, likely snowdrops, interspersed with green grasses and ferns. Several large, moss-covered tree trunks are visible, their bark appearing rough and textured. The background shows more trees and a soft, dappled light filtering through the canopy.

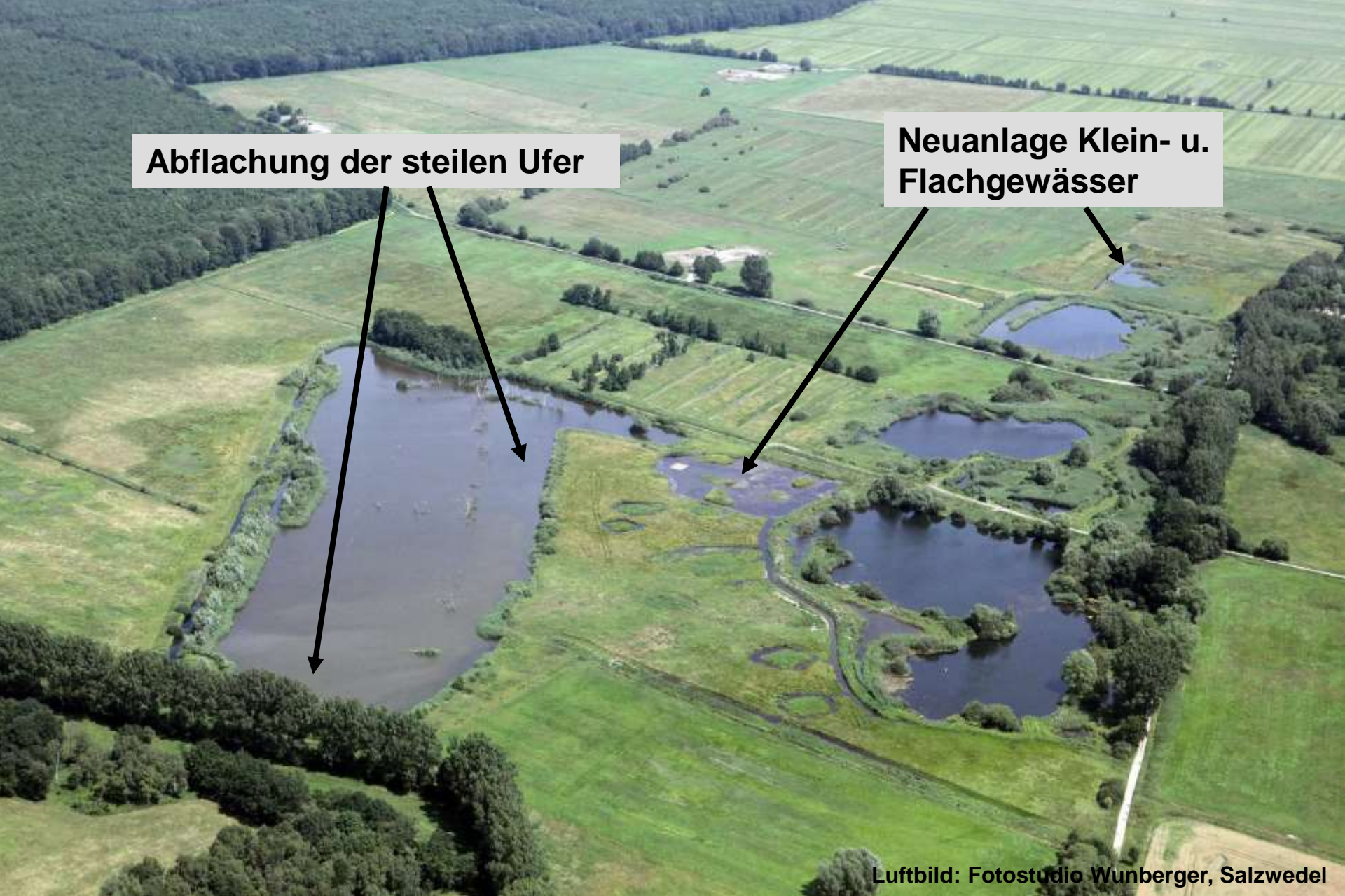
**Moorschutz ist zugleich Klimaschutz:
entwässerte Mooren setzen bis zu
30 t CO₂/ha/a frei!!!!**

Wasserfeder-Erlenbruch im Stadtforst Salzwedel



Naturerlebnis Bürgerholz





Abflachung der steilen Ufer

Neuanlage Klein- u. Flachgewässer

Luftbild: Fotostudio Wunberger, Salzwedel

Brietzer Teiche: großflächige Umsetzung von Kompensationsmaßnahmen auf einer Fläche von 75 ha, Gesamtfläche 100 ha

Orchideenblüte im Cheiner Torfmoor



Torfwiesenscheckenfalter



Einsatz Spezialtechnik
Förderung LAU (ELER)



Hochstaudenreiche Brache:
Verhinderung Verbuschung

In 2013 auf 15 ha >> Kooperation mit Landwirtschaftsbetrieb, Verwertung des Aufwuchses in einer Biogasanlage

Touristische Routen Der Vier-Länder-Grenzradweg





Der **BUND** für das Band

Politisches Lobbying
Presse-/Öffentlichkeitsarbeit

Arten- und Biotop-
schutz/Monitoring

Flächenkauf
Renaturierung
Biotoppflege

Projekte und Aktivitäten
lokal/regional/national/
international



- **Aktualisierung der Daten** und Aufzeigen der (anthropogen-bedingten) Veränderungen seit 2001
- **Flächenscharfe Maßnahmenvorschläge** im GIS
- Umfassende **Fotodokumentation** mit georeferenzierten Digitalbildern
- Möglichkeiten für ein **langfristiges Beobachtungssystem** des Grünen Bandes,
 - Zweistufiges System alle 6 Jahre im Wechsel
 - Luftbildinterpretation zur Ermittlung von Hauptbiotop- und Nutzungstypen
 - Vollerhebung im Gelände, mit Ansprache von Biotoptypen und Strukturmerkmalen





F+E-Vorhaben „Aktualisierung der Bestandsaufnahme Grünes Band“ Handlungsleitfaden

- Aktualisierte Daten zum **Biotoptypeninventar** und **Gefährdungsgrad** des Grünen Bandes
- Das aktuelle **Leitbild zur Biotoppflege (BUND 2012)** im Grünen Band (wie auf der Fachtagung „Management des Grünen Bandes“ in Eisenach vom 23.-25.11. 2011 verabschiedet)
- **Angepasste Leitbilder, Ziele und Maßnahmen für einzelne Biotoptypen**



© BUND



© Schlumprecht



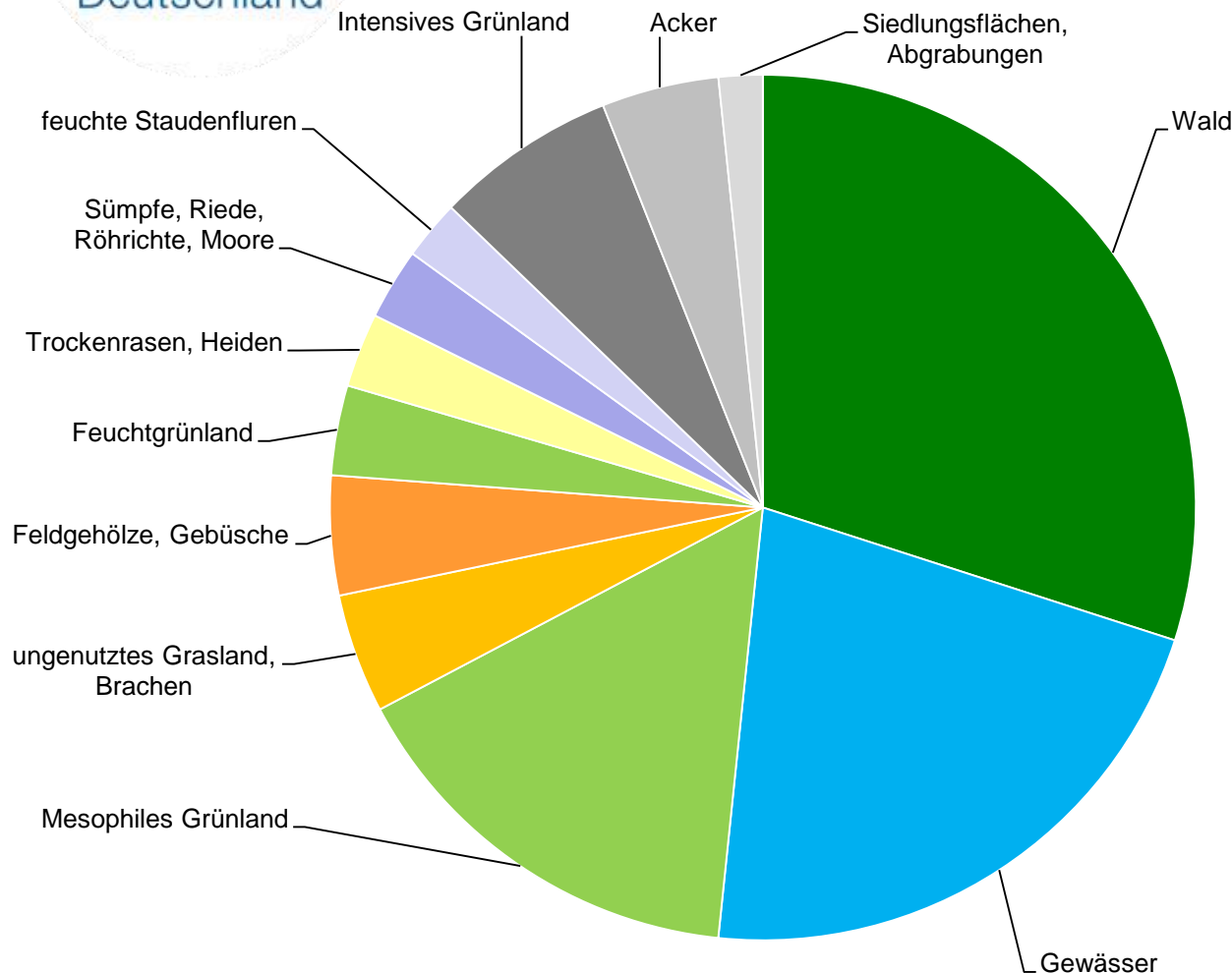
© Schlumprecht



© Klaus Leidorf



Biotoptypen im Grünen Band



gefährdete Biotoptypen nach RLD (Riecken et al. 2006):
~ 54 % des Offenlandes

Nach §30 BNatSchG geschützte Flächen:
~ 30 % der Gesamtfläche



Gefährdung: Intensive Landwirtschaft



Grünes Band bei Gerthausen (Grabfeld)

Foto: Klaus Leidorf



- **Modellhafter Lückenschluss** in 2-3 Defiziträumen mit Flächenkauf und Maßnahmendurchführung
- Identifizierung von **Querverbindungen und -vernetzungen** zu anderen nationalen Lebensraumverbundachsen
- Kooperationspartner in Modellregionen:
BUND Landesverbände Sachsen-Anhalt & Thüringen





FRIENDS OF THE EARTH GERMANY

Ermittlung der **Eigentumsverhältnisse** (flurstücksscharf) im Grünen Band & Erstellung einer **Datenbank**

Bundesland	Stand Datenbeschaffung	Daten eingepflegt in ArcGIS- Datenbank
Sachsen	Daten erhalten (12/2012)	Ja (1/2013)
Brandenburg	Daten erhalten (12/2012)	Ja (2/2013)
Sachsen-Anhalt	Daten erhalten (6/2013)	Ja (8/2013)
Mecklenburg-Vorpommern	Daten erhalten (7/2013)	vorauss. 10/2013
Niedersachsen	Daten angefragt seit 3/2013	
Thüringen	Daten angefragt seit 12/2012	vorauss. 1/2014



Umfassende begleitende Kommunikationsarbeit



- **Nutzung des „Web 2.0“**, um besonders **Zielgruppe Kinder, Jugendliche, junge Erwachsene** zu erreichen

➤ Kurzfilme auf



➤ Kreativwettbewerbe mit Hilfe von



- **Filmische Begleitung**
- **Runde Tische, Workshops, Info- & Festveranstaltungen** in den Modellregionen
- **Hinweisschilder und –tafeln** am Grünen Band
- Flyer, Broschüren, Newsletter

Bundesprogramm Biologische Vielfalt (BioDiv)

„Lückenschluss Grünes Band“

Auftaktveranstaltung Salzwedel/Arendsee 17. Sep. 2013



Zufallsfund: Malachiteule (RL-ST 2)



Grüne Bundesländer
Lücken



Defizitär sind




Widernaturvielfalt





Festveranstaltungen 10 Jahre Grünes Band Europa 15. Mai 2013, Berlin





Grünes Band
Deutschland

Gedenkstätte Berliner Mauer

GreenNet Abendempfang 10 Jahre Grünes Band Europa 15. Mai 2013, Berlin



This project is implemented through the CENTRAL EUROPE Programme co-financed by the ERDF



Grünes Band Europa

12.500 km

24 Staaten



*laut UNSCR 1244 und IGH Gutachten



Fennoskandisches Grünes Band




Foto: Metsähallitus, Jari Peltomäki

Foto: Metsähallitus, Kari Laht



Grünes Band Ostsee



Foto: Elke Körner



Foto: Jörg Schmiedel

Rügen, NP Jasmund



Zentraleuropäisches Grünes Band



Grünes Band Südosteuropa

Mavrovo-Nationalpark



Foto: Christof Wermter

7th Pan-European Green Belt Conference

10 Jahre Grünes Band Europa

16. Mai 2013, Berlin



Video message by Janez Potočnik
(European Commissioner for the Environment)
► Green Belt & Green Infrastructure



This project is implemented through the CENTRAL EUROPE Programme co-financed by the ERDF

7th Pan-European Green Belt Conference

10 Jahre Grünes Band Europa

16. Mai 2013, Berlin





60 Jahre Demilitarisierte Zone (DMZ) Korea





60 Jahre Demilitarisierte Zone (DMZ) Korea





Das Grüne Band

Grenzen trennen – Natur verbindet



Kontakt:

gruenesband@bund-naturschutz.de

